

Trafikkutvikling i Moss

2015 – 2022

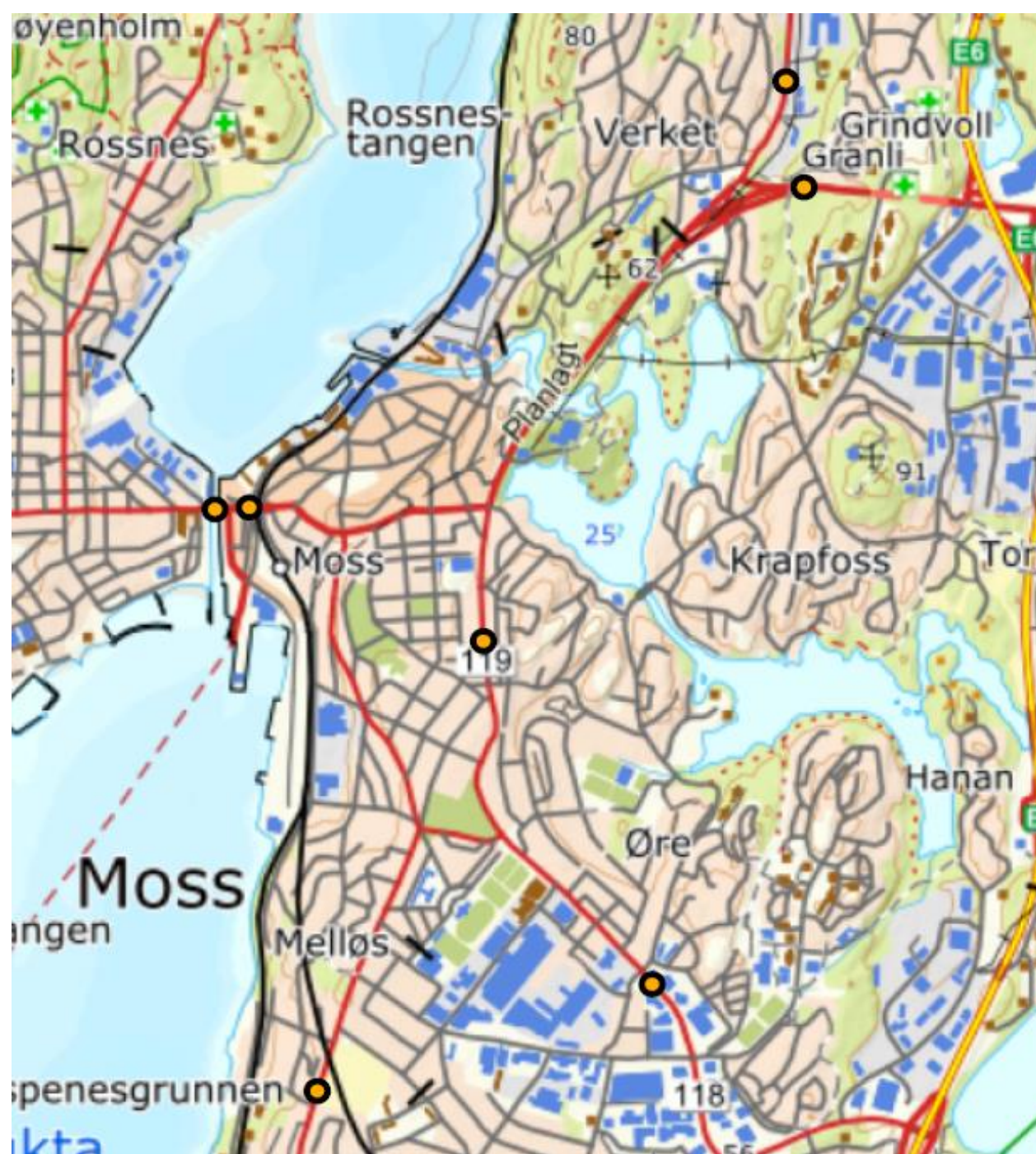
Finn Gulbrandsen

Generelt om telleresultater som vises

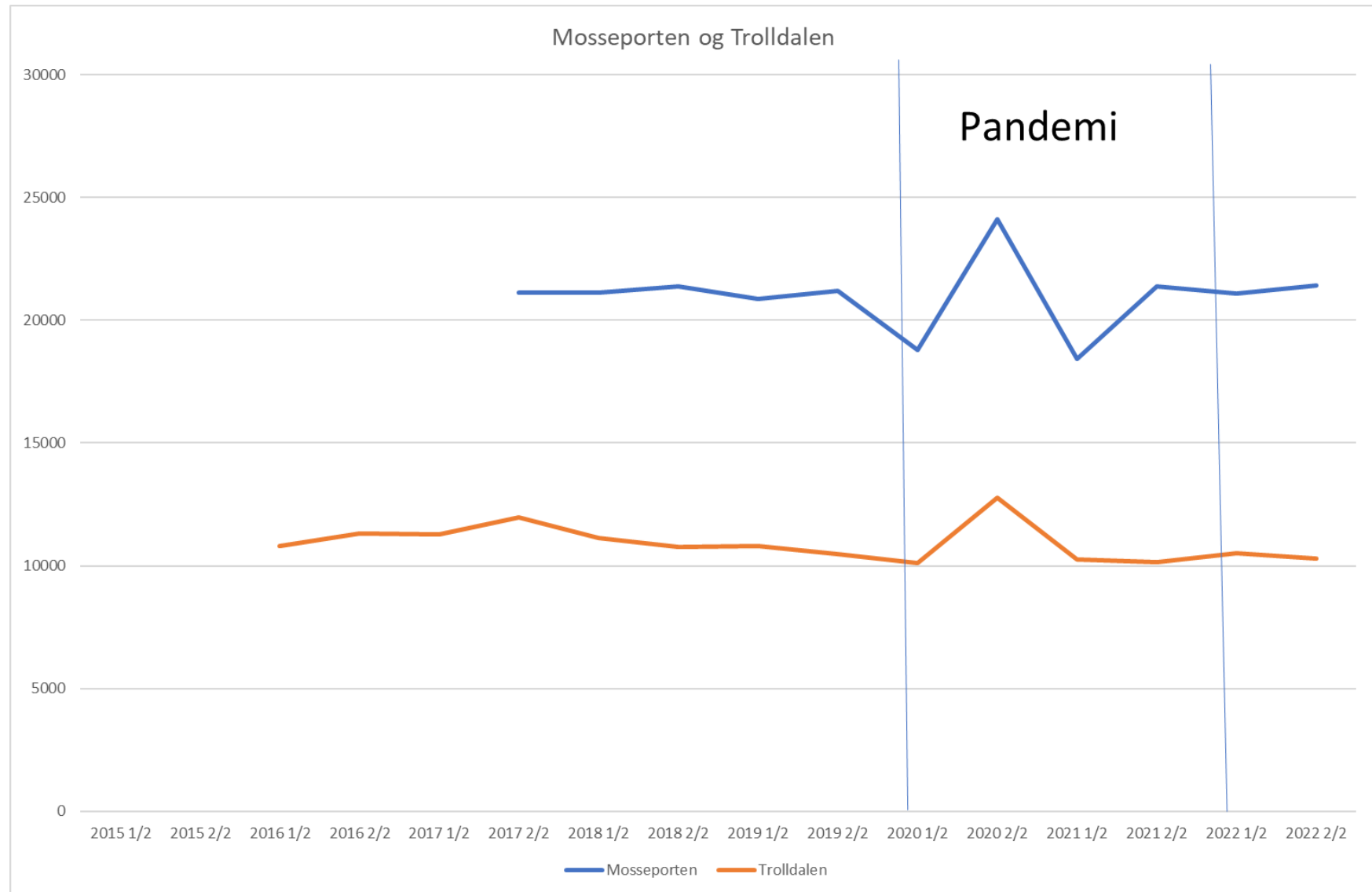
- Skal vise trafikktegninger fra 7 tellepunkt i og rundt Moss
- Ikke alle tellepunktene har vært operative i hele perioden
- Det har vært en pandemi som har ført til store endringer i trafikkmengde i enkelte perioder
- Istedenfor for helårlige telleresultater vises derfor halvårlige telleresultater (januar-juni/juli-desember)

Tellepunktene

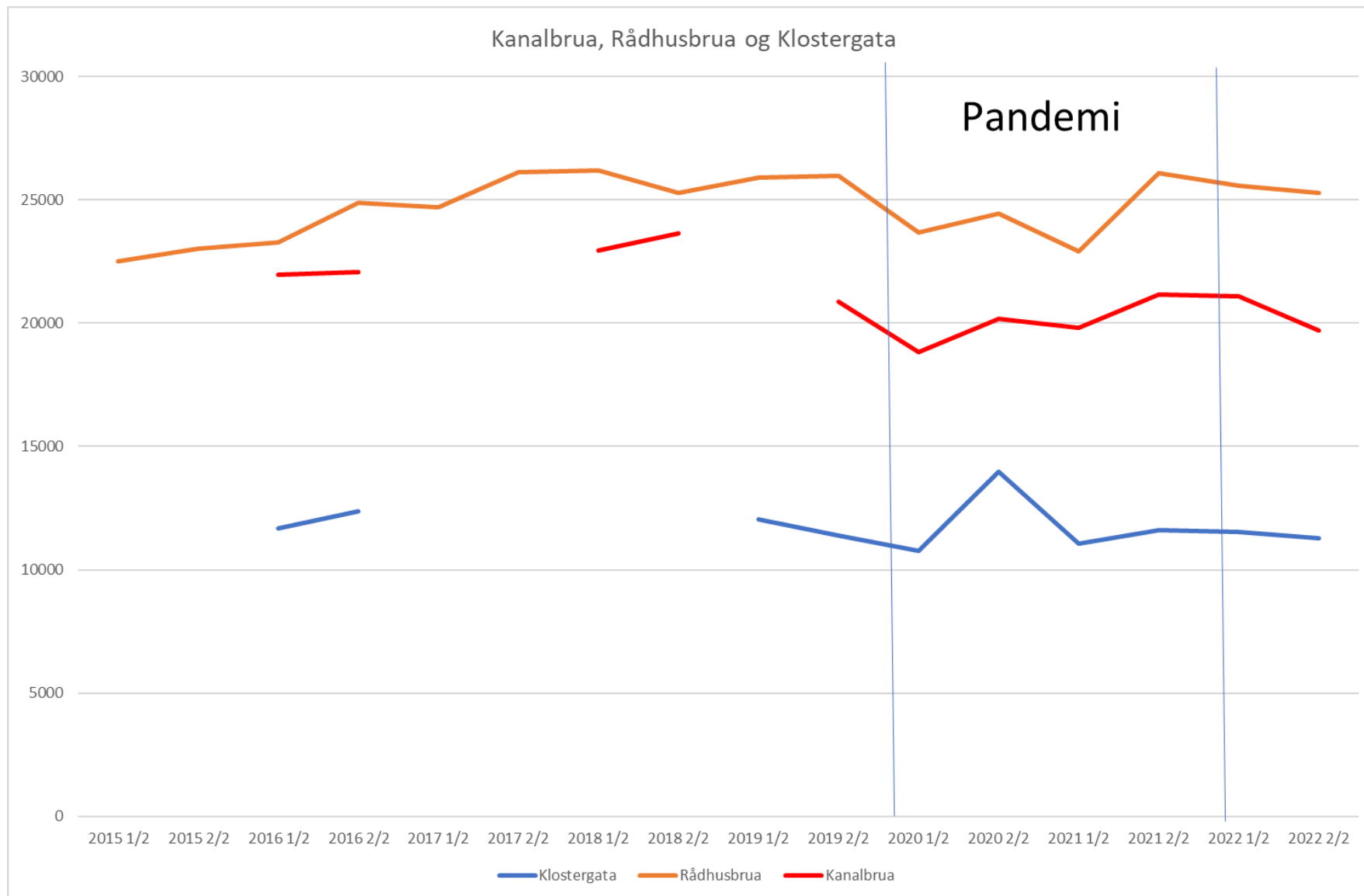
- Trolldalen
- Patterød Vest (Mosseporten)
- Kanalbrua
- Rådhusbrua
- Klostergata
- Høyden
- Dyreveien



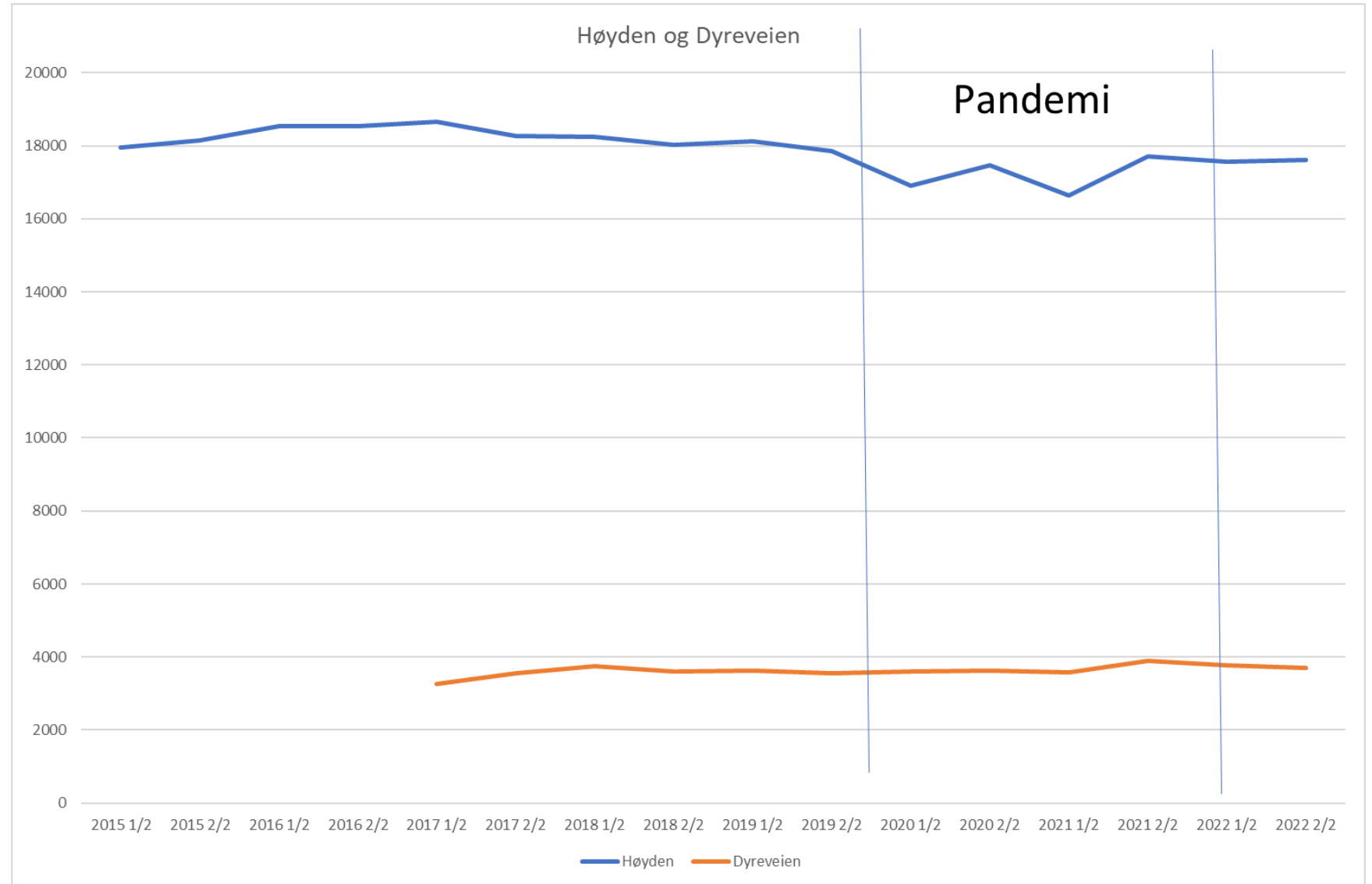
Mosseporten og Trolldalen



Kanalbrua, Rådhusbrua og Klostergata



Høyden og Dyreveien



Trafikkutvikling samlet 2019-2022

Utover endringer under pandemien er det liten endring i den totale trafikkmengden

Data fra:
www.trafikkdata.no

